

Circuit n°7

Col des Egaux – Col de la Cluse – Col du Granier

77 km / 1675 m de dénivellé

Points d'eau



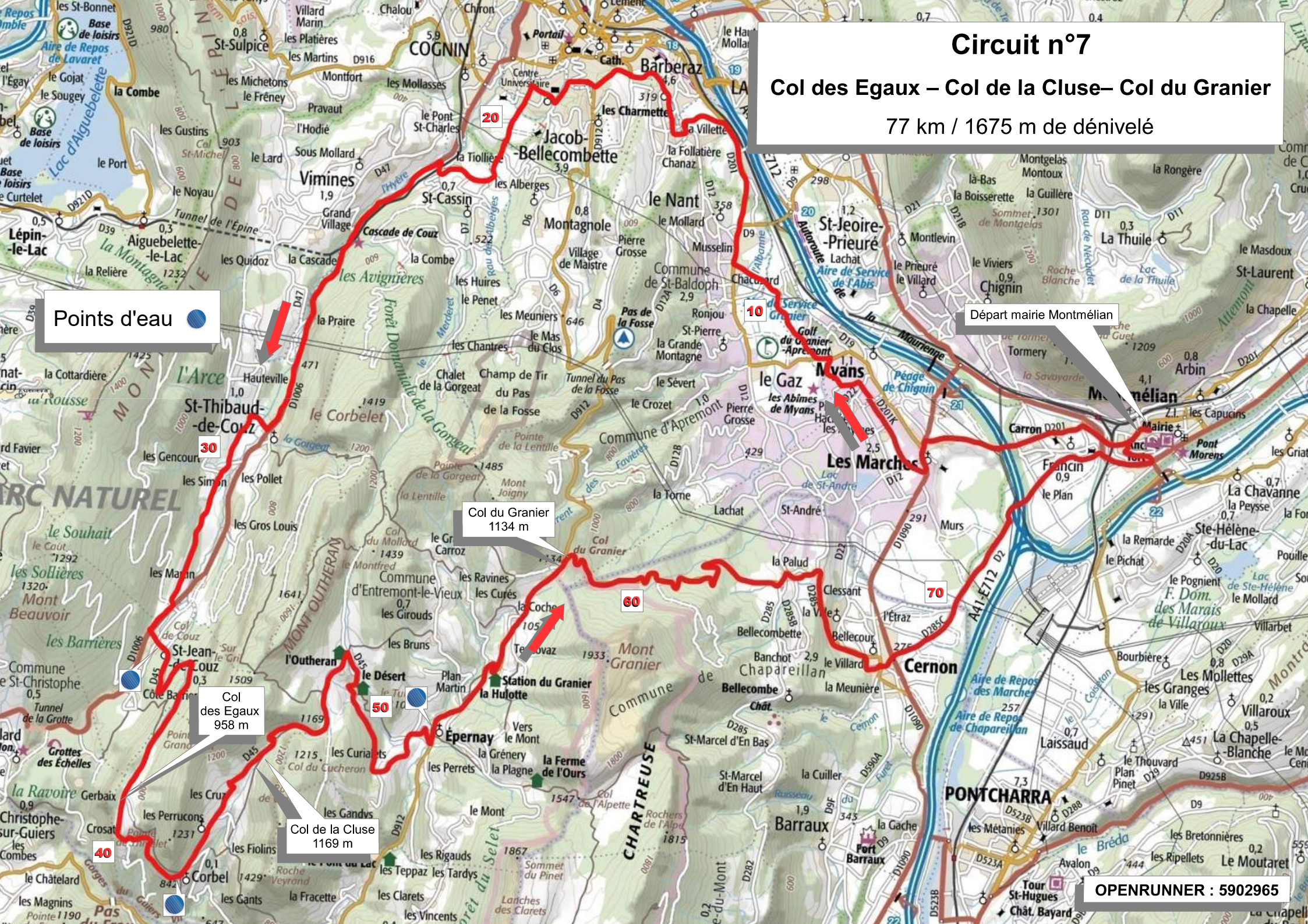
Départ mairie Montmélian

Col du Granier
1134 m


Col des Egaux
958 m

Col de la Cluse
1169 m

OPENRUNNER : 5902965



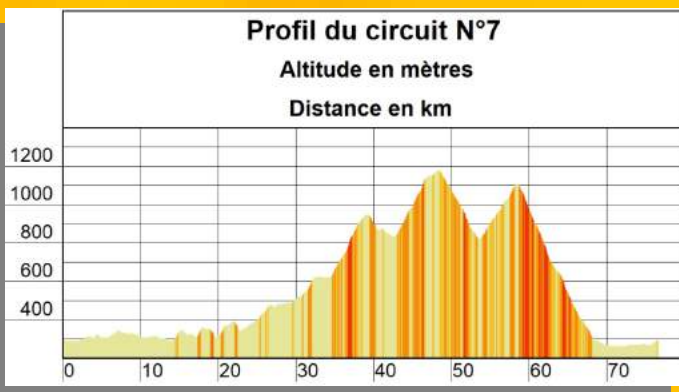
Montmélian



Hôtel George à Montmélian
04 79 84 05 87
infos@hotelgeorge.fr
<https://hotel-george.webnode.fr/>



Circuit N°7				
Col des Egaux – Col de la Cluse – Col du Granier				
77 km / 1675 m de dénivélé				
Lieux	Routes	Distance		Altitude
		partielle	cumulée	
Mairie Montmélian	D204 – D201	0	0	300
Les Marches	RC	4,8	4,8	320
Myans	RC	3,6	8,4	327
St-Baldoph	D201	3,2	11,6	308
La Villette	D12	3,9	15,5	343
Barberaz	D912	1	16,5	322
Bellevue	D6 – D7 – D7e	1,8	18,3	357
D7e X D1006	D1006	4,8	23,1	342
St-Thibaud-de-Couz	RC	6,2	29,3	498
Les Simon	RC – D1006	1,7	31	536
Col de Couz	D45	3,5	34,5	626
Col des Egaux	D45	5	39,5	958
Corbel	D45	2,8	42,3	856
Col de la Cluse	D45	5,1	47,4	1178
Entremont-le-Vieux	D912	6,3	53,7	840
Col du Granier	D285a – D285	4,7	58,4	1134
Chapareillan	D285c – D2 – D2a	10,1	68,5	288
D2a X D1006	D1006 – D204	6,1	74,6	271
Mairie Montmélian	D204	2,4	77	300



Corbel



Col de la Cluse



Circuit N°7

Col des Egaux – Col de la Cluse – Col du Granier
76 km / 1660 m de dénivélé



Entente Cyclo Montmélian



Col du Granier

