

Circuit n°2

La Vallée des Huiles – Col de Champ-Laurent

63 km / 1300 m de dénivelé

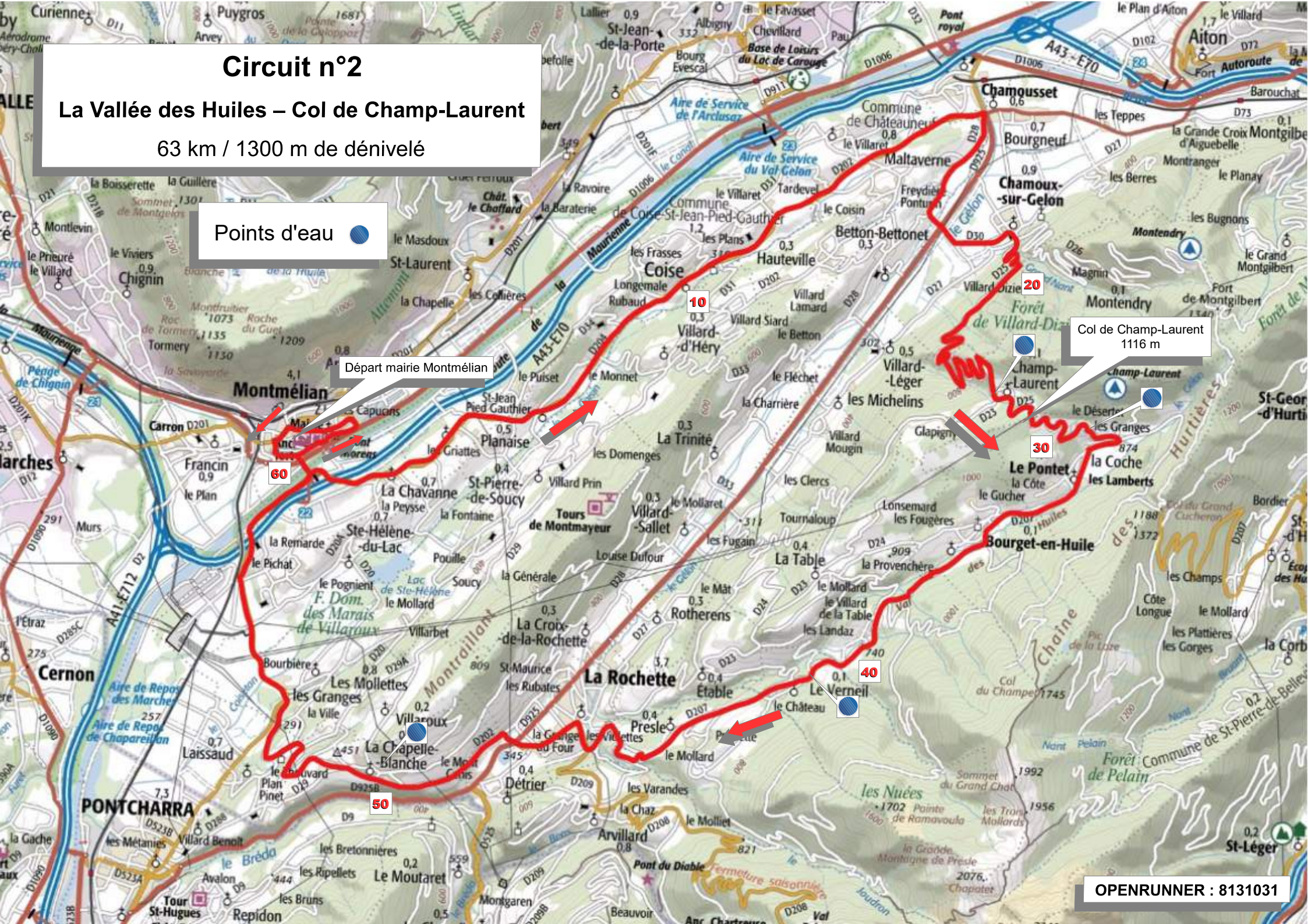
Points d'eau




Départ mairie Montmélian

Col de Champ-Laurent
1116 m

OPENRUNNER : 8131031



Montmélian



Hôtel George à Montmélian
04 79 84 05 87
infos@hotelgeorge.fr
<https://hotel-george.webnode.fr/>



Circuit N°2 La vallée des Huiles – Col de Champ-Laurent

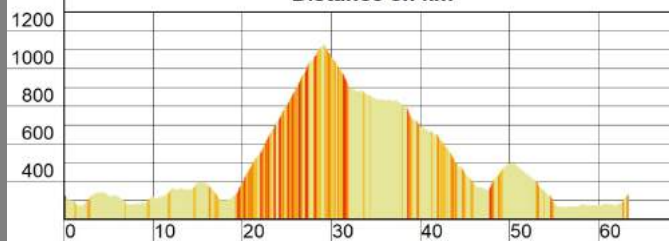
63 km / 1300 m de dénivelé

Lieux	Routes	Distance		Altitude
		partielle	cumulée	
Mairie Montmélian		0	0	300
La Chavanne	D204	3	3	311
Planaise	D204	2	5	320
Coise	D204	5	10	310
Maltaverne	D202 – D30	4	14	350
Betton-Bettonet	D28 – D30 – D27	2,2	16,2	357
Chamoux-sur-Gelon	D25	2,8	19	315
Col de Champ-Laurent	D25	10	29	1116
Le Pontet	D207	2,8	31,8	889
Bourget-en-Huile	D207	3,2	35	824
Le Verneil	D207	5	40	678
Presle	D207	2,6	42,6	572
La Rochette	D202	3,6	46,2	362
La Chapelle-Blanche	D202	4	50,2	485
Les Mollettes	D923	4,8	55	267
Ste Hélène-Gare	D923	2,4	57,4	261
Mairie Montmélian	D201	5,6	63	300

Profil du circuit N°2

Altitude en mètres

Distance en km



Col de Champ-Laurent



Circuit N°2

La Vallée des Huiles – Col de Champ-Laurent
63 km / 1300 m de dénivelé



Entente Cyclo Montmélian



La Rochette

