



PLAN D'INDEXATION EN Z

Commune de MONTMÉLIAN

Document graphique (atlas cartographique)

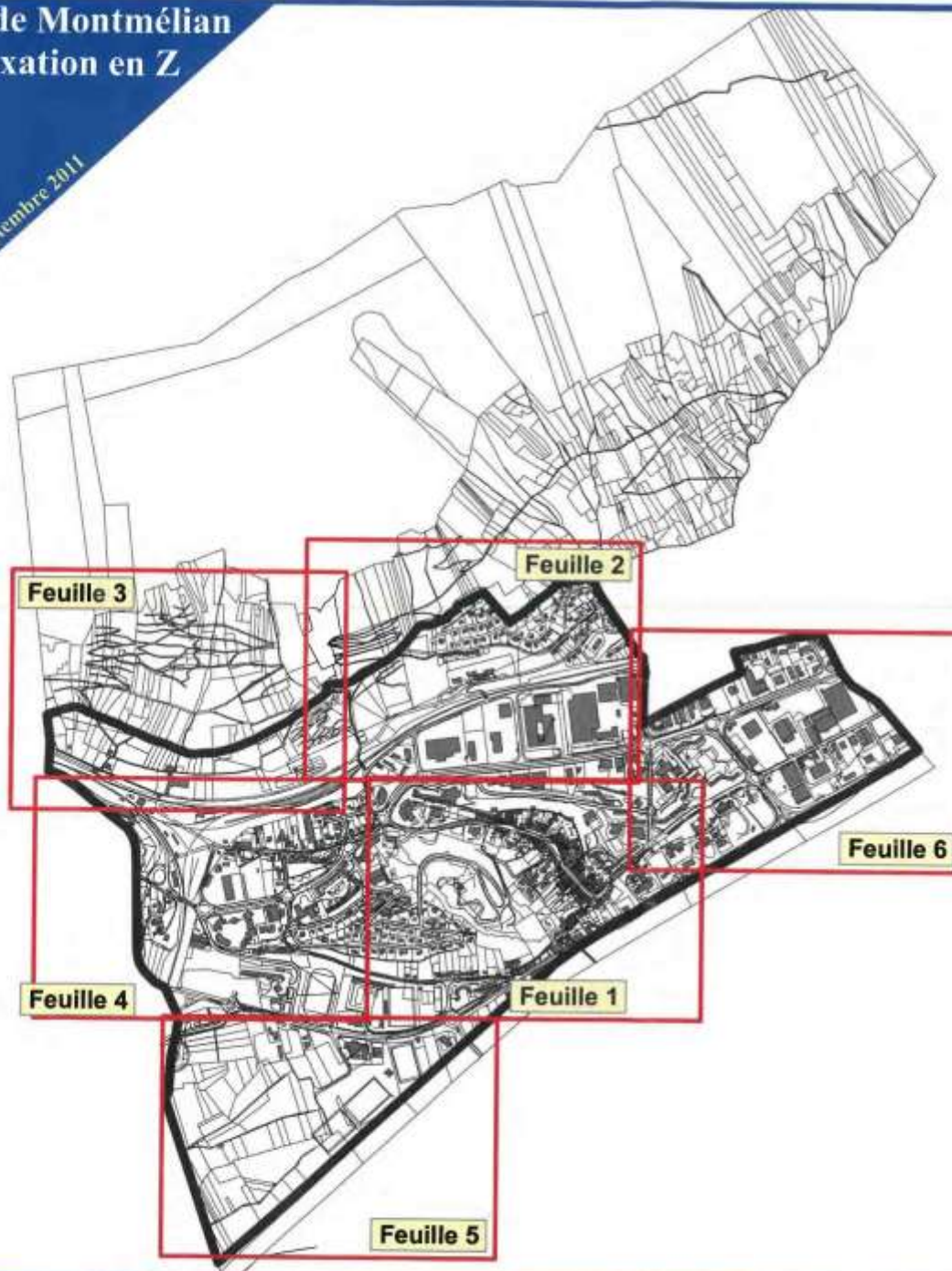
Version 1
Réf. : 1109947

Septembre 2011

Commune de Montmélian Plan d'Indexation en Z



Alp'Géorisques - septembre 2011



Légende : (prescriptions individuelles et collectives)

- Zones inconstructibles
- Zones dans lesquelles le bâti est limité à l'existant
- Zones constructibles avec mise en oeuvre de prescriptions
- Zones constructibles faisant l'objet de recommandations
- Zones non soumises aux phénomènes cartographiés

- N° des fiches réglementaires à appliquer
- Niveau du risque le plus élevé
- Nature du ou des phénomènes présents sur le secteur

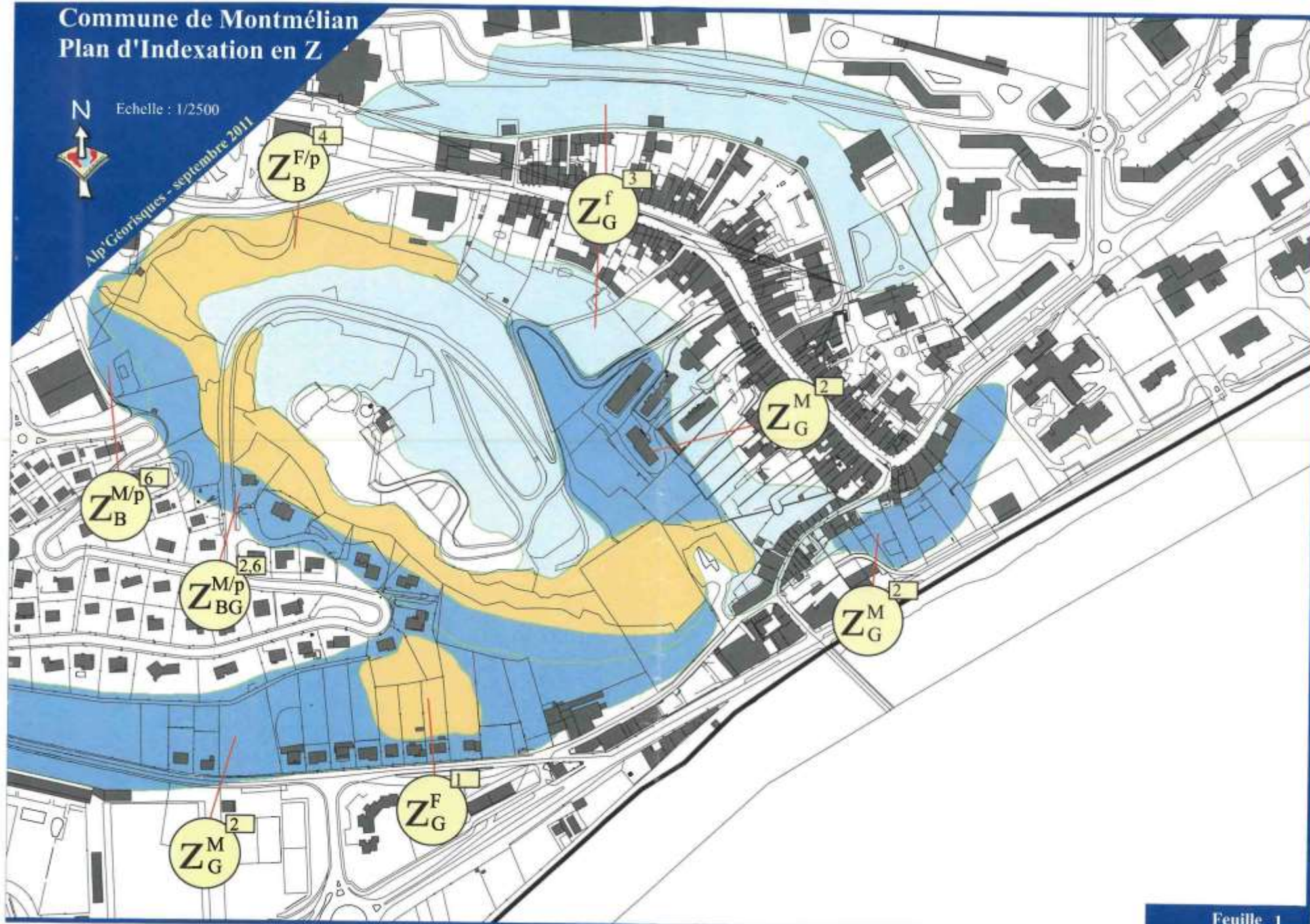
(cf. catalogue des prescriptions spéciales)

Commune de Montmélian Plan d'Indexation en Z

N Echelle : 1/2500



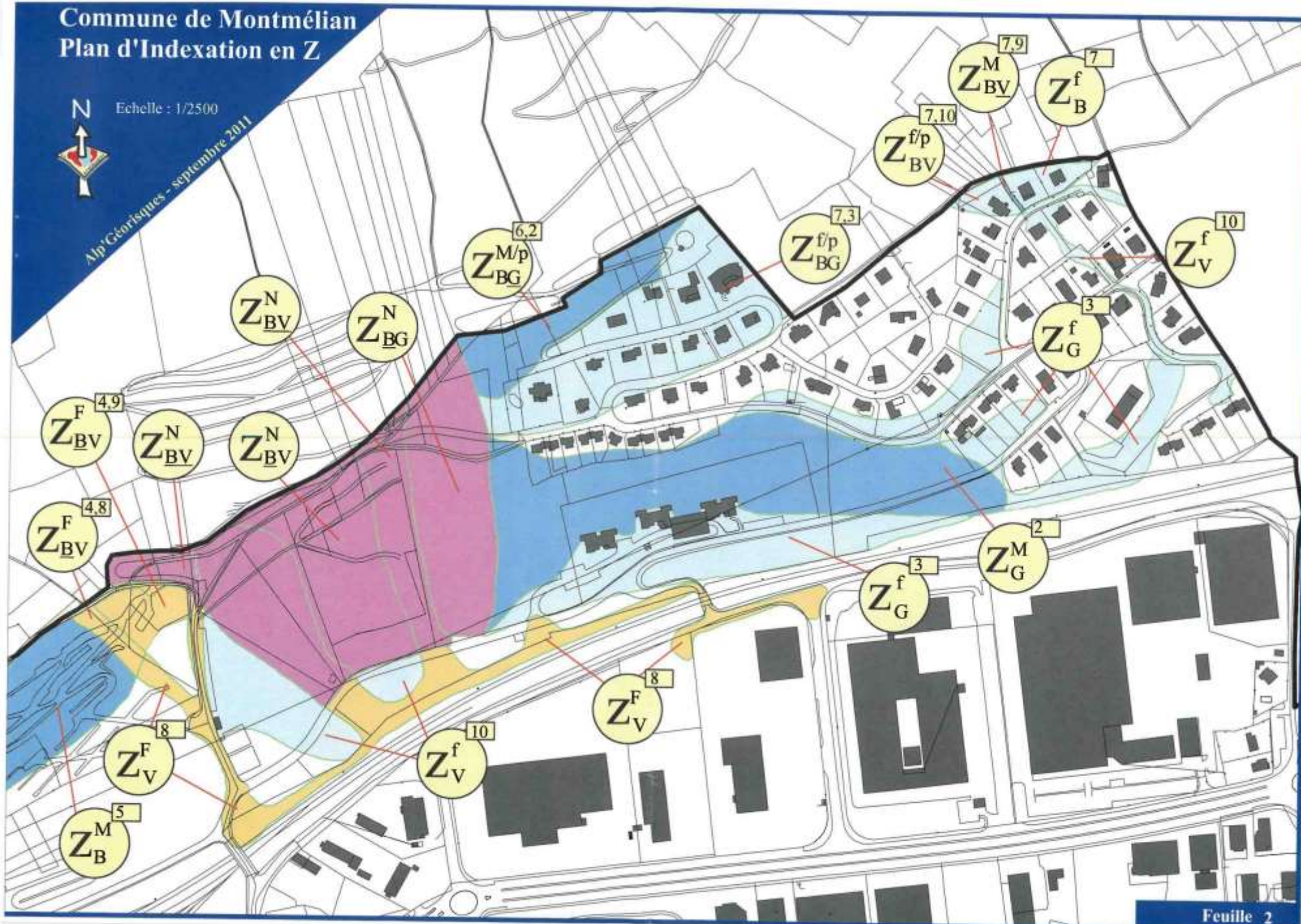
Alp'Géorisques - septembre 2011



Commune de Montmélian Plan d'Indexation en Z



Alp'Géométriques - septembre 2011

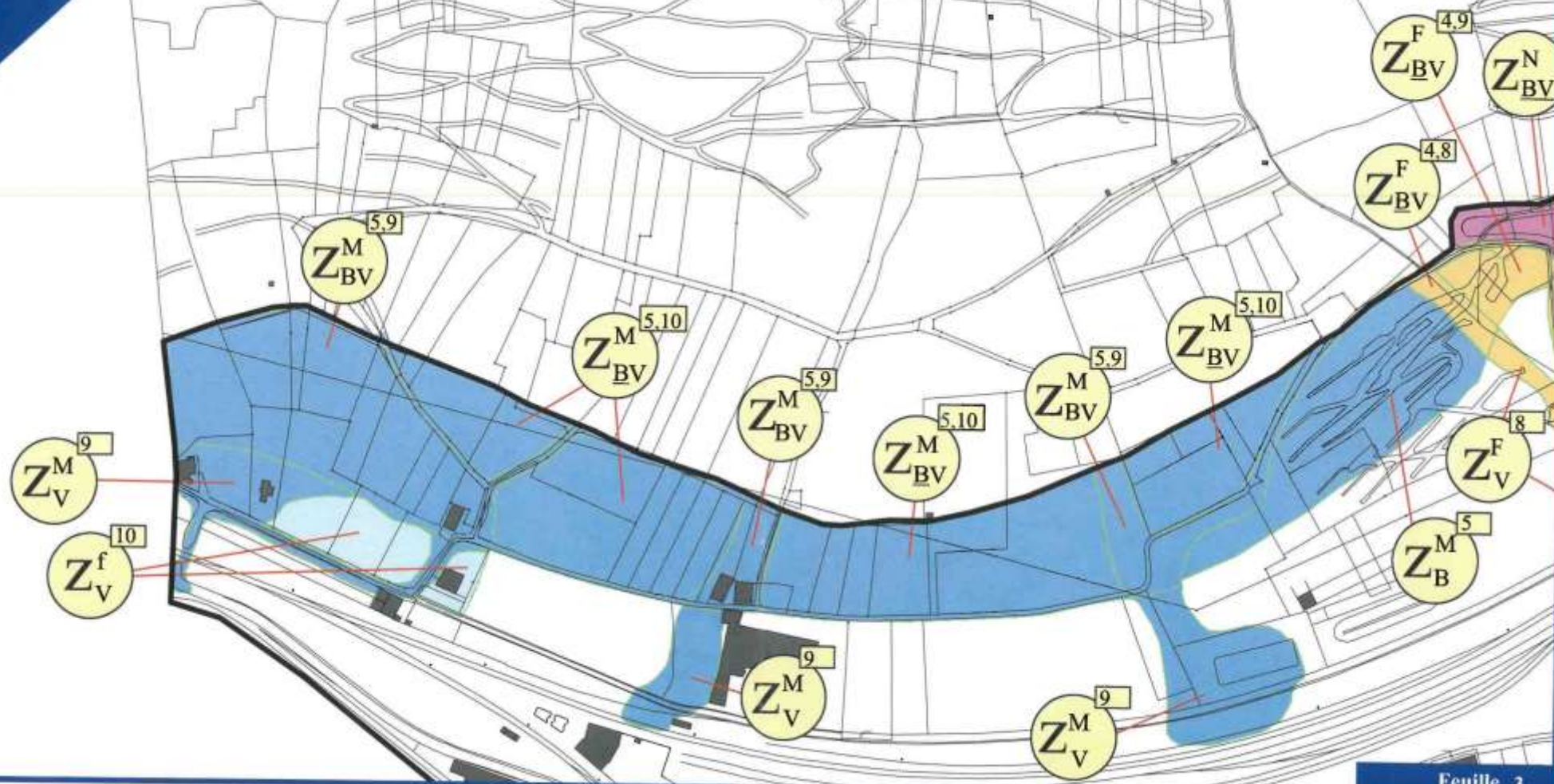


Commune de Montmélian Plan d'Indexation en Z



Echelle : 1/2500

Alp'Géorisques - septembre 2011

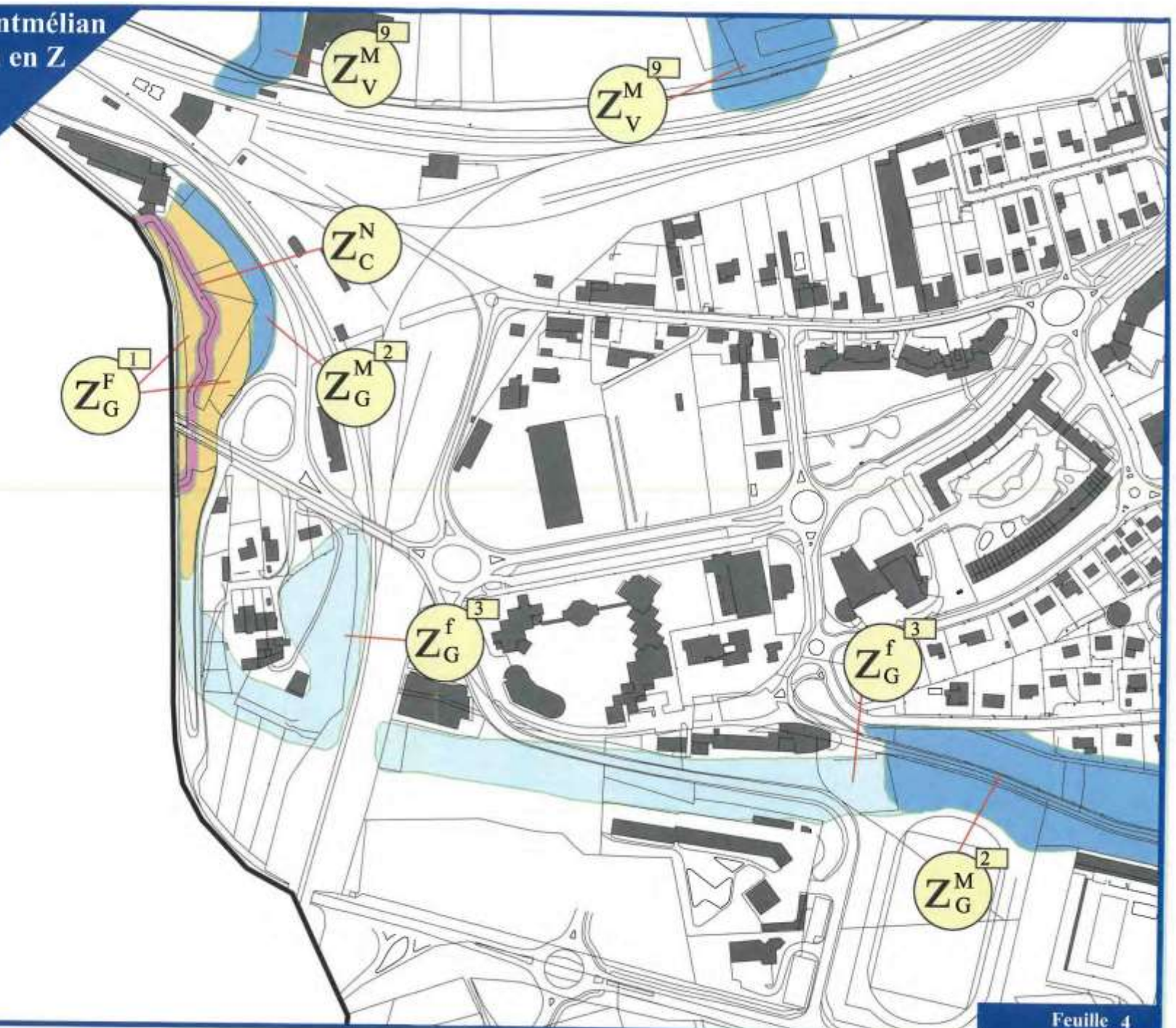


Commune de Montmélian Plan d'Indexation en Z

Echelle : 1/2500



Alp'Géorisques - septembre 2011





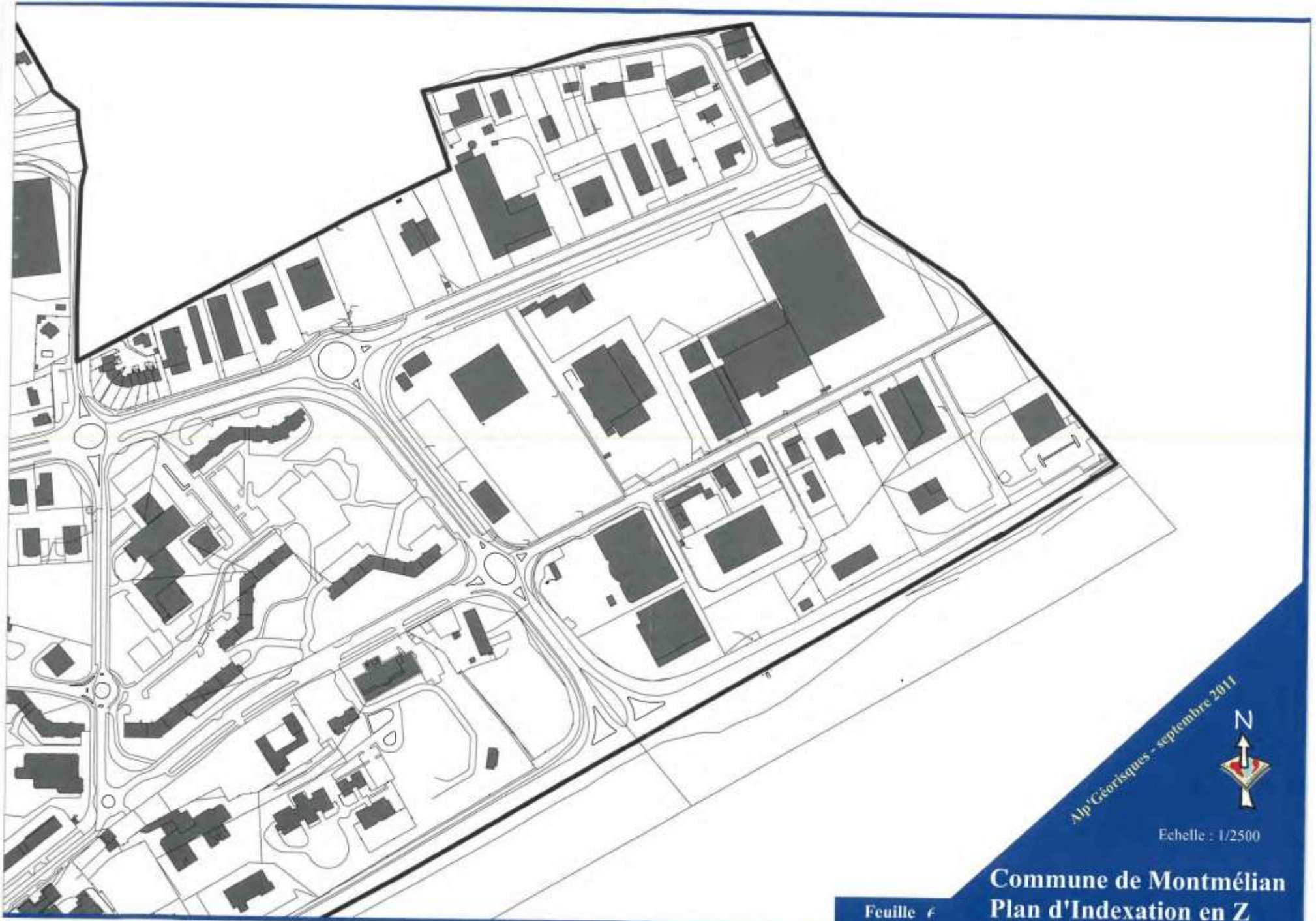
Alp Géorisques - septembre 2011



Echelle : 1/2500

Feuille <

Commune de Montmélian
Plan d'Indexation en Z



Alp Géorisques - septembre 2011



Echelle : 1/2500

Feuille 6

Commune de Montmélian
Plan d'Indexation en Z